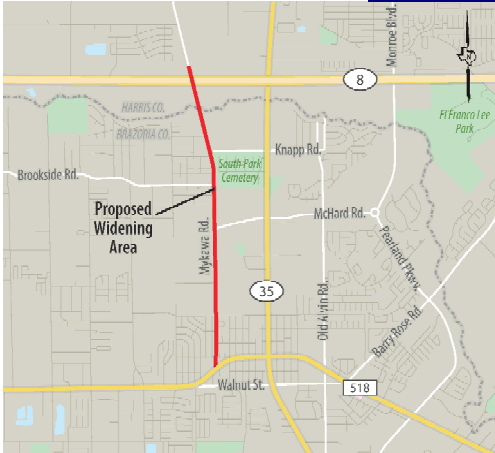




# Proyecto de Mejoras Propuestas a la Mykawa Road

Pearland Independent School District  
Virgil Gant Education Support Center

23 de Abril, 2019 desde las 5:30 p.m. hasta las 7:30 p.m.



## Bienvenidos a la Reunión Pública de esta Noche.

El Departamento de Transporte de Texas (TxDOT) les da la bienvenida a la reunión pública para la ampliación propuesta de la Mykawa Road. El propósito de la reunión pública de esta noche es permitir al público la oportunidad de revisar y ofrecer comentarios sobre el proyecto propuesto.

Esta reunión pública se lleva a cabo en un formato de casa abierta y no habrá ninguna presentación formal. Les invitamos a ver las exposiciones y formular preguntas. Representantes de TxDOT, ciudad de Pearland y sus consultores están disponibles esta noche para responder a sus preguntas.

Se solicitan sus comentarios.

## Resumen del Proyecto

**Ubicación del Proyecto:**

Condados de Brazoria and Harris

**Longitud del Proyecto:**

Aproximadamente 3 millas

**Longitud del Proyecto:**

FM 518 hasta el Beltway 8

**Estimado Costo de Construcción es:**

Aproximadamente \$40 Million

**Número de Referencia del Proyecto:**

CSJ 0912-31-319

**Derecho de via requerido:**

Aproximadamente 25 Acres

**Posibles Desplazamientos:**

Aproximadamente 4 residencial y 1 desplazamientos de negocios

## Historia del Proyecto

El Departamento de Transporte de Texas esta patrocinando este proyecto en conjunto con la ciudad de Pearland.

## Descripción del Proyecto propuesto

La Carretera de Mykawa tiene cuatro carriles, no dividida desde la FM 518 hasta la calle Orange, reduciendose a una carretera de dos carriles sin divisoria desde la calle Orange hasta el Beltway 8. La carretera propuesta tendria:

- Cuatro carriles divididos desde la carretera FM 518 hasta el Beltway 8
- Un carril de uso compartido de 10-pies de ancho de uso compartido en el lado oeste de la Carretera Mykawa desde la carretera FM 518 hasta el Beltway 8
- Una acera de 6-pies de ancho desde la FM 518 hasta la McHard Road en el lado este de la Carretera Mykawa
- Mejoras de drenaje consisten de charcas de retencion

La revisión ambiental, consulta, y otras acciones requeridas por las Leyes Ambientales Federales aplicables para este Proyecto están siendo o han sido llevado a cabo por TXDOT en virtud de 23 USC 327 y un Memorando de Entendimiento de Diciembre 16, 2014, y ejecutado por la FHWA Y TXDOT.

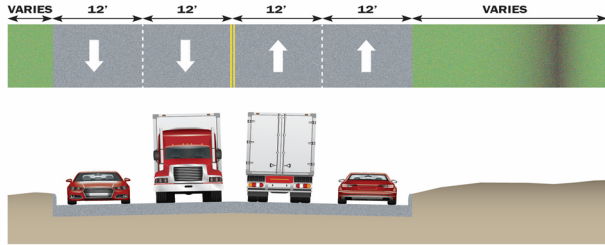


# Mejoramiento del Proyecto Mykawa

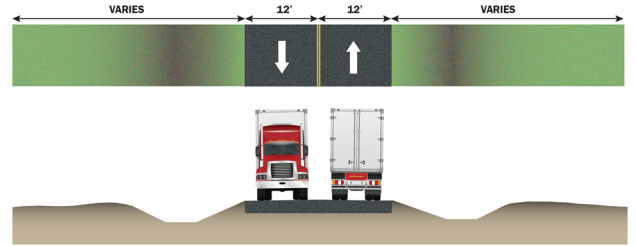
## FM 518 hasta el BW 8

Abril 23, 2019

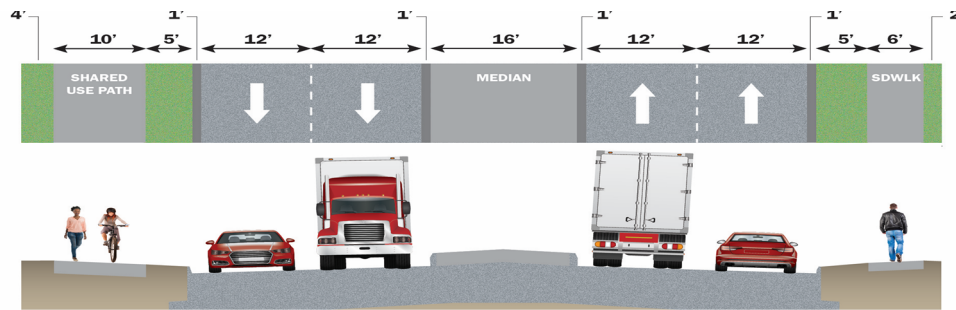
Virgil Gant Education Support Center 1928 N. Main Street, Pearland, Texas 77581



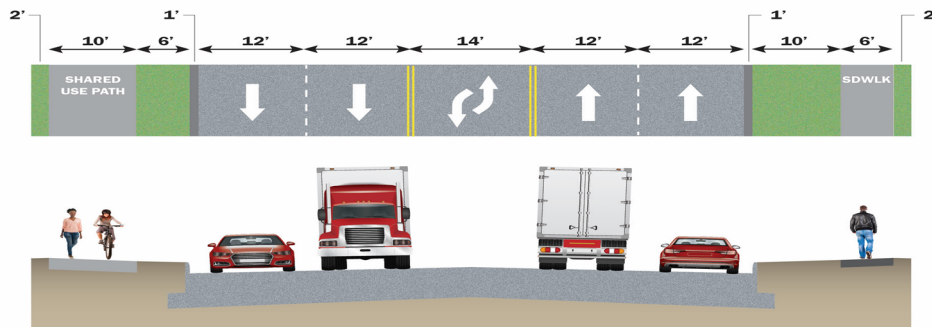
Existente desde la FM 518 hasta la Orange Street



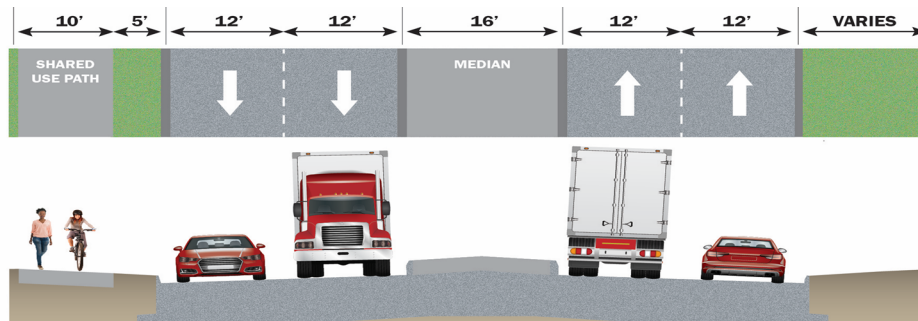
Existente desde Orange Street hasta el Beltway 8



Propuesto desde FM 518 hasta la Orange Street



Propuesto desde Orange Street hasta la McHard



Propuesto desde McHard hasta el Beltway 8

## ¿Por qué se propone este Proyecto?

### Necesidades del Proyecto

- El aumento y el crecimiento proyectado en el área han provocado que la demanda de tráfico supere la capacidad de la carretera existente
- La carretera no dividida de dos carriles no proporciona movilidad adecuada para acomodar el crecimiento de la población o aliviar la creciente congestión
- La carretera actual carece de protección para viajes suficientes y seguros para los automovilistas

### Propósito del Proyecto

El propósito del proyecto propuesto sería:

- Disminuir la congestión
- Aumentar la movilidad
- Mejorar la seguridad a lo largo de Mykawa Road agregando carriles de viaje y una mediana dividida

## Cómo participar

Se invita al público a participar en el proceso de desarrollo del proyecto asistiendo a esta reunión pública esta noche y enviando comentarios.

Puede enviar comentarios en inglés o español de las siguientes maneras:

Coloque la tarjeta de comentarios en el cuadro de comentarios de esta noche.

Envíe la tarjeta de comentarios por correo de los U.S. Mail A:

**TxDOT Houston District  
Director of Project Development  
Texas Department of Transportation  
P.O. Box 1386  
Houston, Texas 77251-1386**

- Comentarios por correo electrónico a: [Houpiowebmail@txdot.gov](mailto:Houpiowebmail@txdot.gov)

Todos los comentarios deben enviarse antes del **8 de mayo, 2019** para ser considerados en el resumen oficial de la reunión pública.

Un informe documentado de la reunión pública estará disponible en línea en la dirección web anterior aproximadamente tres meses después de la reunión de esta noche. Este informe documentado incluirá respuestas a todos los comentarios recibidos en o antes del 8 de mayo.



Consulte el número de referencia del proyecto, que se encuentra en la parte delantera de este folleto, en cualquier comunicación.

## Próximos pasos

- Considerar los comentarios de la reunión pública - 2019
- Realizar análisis ambiental - 2019
- Considerar ofrecer una audiencia pública / Aviso para ofrecer audiencia pública - 2019
- Obtener aprobación del documento ambiental - 2019
- Comenzar la adquisición del derecho de vía - 2020
- Anticipar las actividades de construcción a partir - 2021

## Visita el sitio web del proyecto

<https://www.txdot.gov/inside-txdot/projects/studies/houston/mykawa-road.html>